

**Agenzia del Territorio
CATASTO FABBRICATI
Ufficio Provinciale di
Bergamo**

Dichiarazione protocollo n. BG0522135 del 03/11/2011

Planimetria di u.i.u. in Comune di Osio Sotto

Via Generale Armando Diaz

civ. 19/H

Identificativi Catastali:

Sezione:

Foglio: 7

Particella: 7914

Subalterno: 715

Compilata da:
Passera Paolo

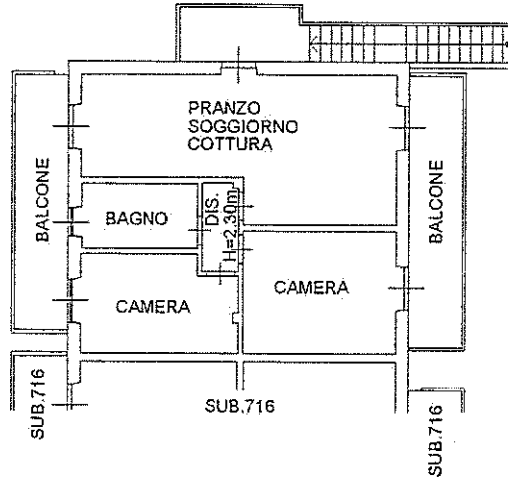
Iscritto all'albo:
Geometri

Prov. Bergamo

N. 4275

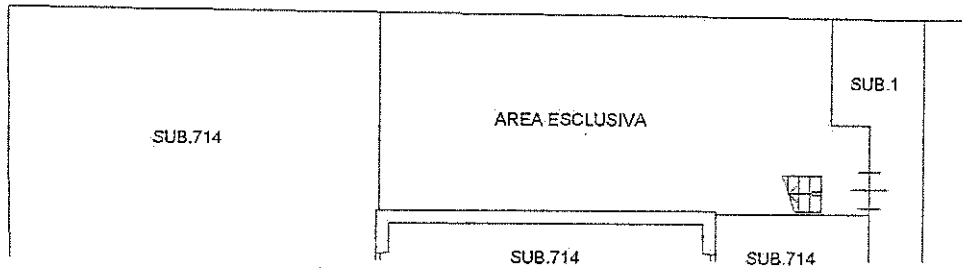
Scheda n. 1

Scala 1:200




PIANO PRIMO H=2.70m

ALLEGATO << A >>
 N. 58959 di Repertorio
 N. 36219 di Raccolta
 di data 19 OTTOBRE 2022



PIANO TERRA

Mano Luca
Luca Berra



Ultima planimetria in atti

Data: 26/07/2022 - n. T227718 - Richiedente: FBNGPR61A15H501H

Totale schede: 1 - Formato di acquisizione: A4(210x297) - Formato stampa richiesto: A4(210x297)

Catasto dei Fabbricati - Situazione al 26/07/2022 - Comune di OSIO SOTTO(G160) - < Foglio 7 - Particella 7914 - Subalterno 715 >
 VIA ARMANDO DIAZ n. 19/H Piano T-1